

Nom :

### **Jalon 3 - Les deux Corées : séparer deux systèmes politiques**

<https://geoimage.cnes.fr/fr/geoimage/corees-du-nordcoree-du-sud-une-des-frontieres-les-plus-fermees-et-militarisees-du-monde>



Cette image, prise par un satellite Sentinel-2 le 22 juillet 2018, montre la zone frontière entre la Corée du Nord et la Corée du Sud .

**Consignes : faire un relevé d'informations.**

Dans le texte suivant, repérer et classez les points qui décrivent l'image satellite, pouvant servir à légender cette image et montrant :

- que cette frontière est fortement inscrite dans le paysage.
- que c'est une frontière coupure, répulsive pour les activités humaines et économiques.
- que cette frontière oppose deux espaces très différenciés de deux Etats opposés

Vous ferez un copié-collé de ces éléments dans les zones réponses prévues à cet effet, à la suite du texte (voir exemple).

**Nom :**

**Un espace de bassins et de moyennes montagnes**

L'image couvre ici le centre géographique de la péninsule coréenne [...]. Nous sommes ici dans un espace naturel relativement homogène composé de plateaux et de moyennes montagnes [...].

Deux principales rivières coulent sur l'image, bien repérables du fait des lacs de barrage sur leurs cours. A l'ouest, l'Imjin - qui passe par la ville d'Ichon - est bien visible du fait d'un lac de barrage en forme de serpent à la limite occidentale de l'image. En 2009, la Corée du Sud accusa la Corée du Nord d'avoir lâché brutalement 40 millions de tonnes d'eau dans la vallée de l'Imjin, causant à l'aval des inondations et de nombreuses victimes. A l'est, la Pukhan est elle aussi bien repérable du fait au nord-est d'un premier lac de barrage aux ramifications nombreuses (Corée du Nord) puis d'un second lac de barrage dans l'angle sud-est de l'image (Corée du Sud). [...]

Au total, rien ne prédispose cette région centrale à être traversée par une frontière alors qu'au nord de la péninsule, par exemple, les frontières de la Corée du Nord avec la Chine (1 416 km) et la Russie (19 km) sont fixées respectivement sur les fleuves Amnok (Yalu en chinois) et Tumen.

**La frontière : une nette césure coupant l'image en deux**

Dans cet espace naturel relativement homogène, une nette opposition est cependant très visible entre le nord et le sud de l'image, en particulier dans la zone centrale entre les deux rivières. Les types de paysages, les modes de mise en valeur, l'organisation de l'espace, le type de peuplement et les densités sont bien différenciées. Ceci s'explique par la juxtaposition de deux Etats, deux modèles économiques et sociaux, deux régimes politiques et deux systèmes d'aménagement et de valorisation de l'espace bien différenciés.

Au nord se trouve la Corée du Nord, ou République populaire démocratique de Corée. Cet Etat couvre 120 540 km<sup>2</sup>, a pour capitale Pyongyang et est peuplé de 25,3 millions d'habitants (211 hab./km<sup>2</sup>). Les régions sur l'image ont des densités de 260 à 270 hab./km<sup>2</sup>. Cet Etat est présidé par Kim Jong-un, qui succède au pouvoir à son père Kim Jong-il en 2011, lui-même succédant en 1994 à son père Kim Il-sung, fondateur du régime. Ce régime dictatorial se réclamant du communisme est un pays très fermé et très dépendant de la Chine.

Au sud se trouve la Corée du Sud, ou République de Corée. Cet Etat couvre 100 000 km<sup>2</sup>, a pour capitale Séoul et est peuplé de 51,4 millions d'habitants (513 hab./km<sup>2</sup>). Après une longue période dictatoriale (1953/1987), la pression populaire arrache progressivement une démocratisation du régime qui débouche sur les premières élections présidentielles démocratiques en 1997. L'essor économique du pays en fait aujourd'hui un Etat hautement développé aux puissantes bases industrielles et technologiques.

Mais pour les deux pays, cet espace frontalier est soumis à de telles contraintes géostratégiques et militaires qu'il constitue un cul-de-sac. Malgré les stratégies d'aménagement mises en œuvre et les tentatives d'y implanter des populations et activités nouvelles, cet espace est humainement et économiquement répulsif. [...]

**Ligne de démarcation et Zone Démilitarisée : un espace-tampon fermé, très surveillé et sous forte tension**

Comme le montre l'image, le contact entre les deux pays est organisé par une bande de terre de couleur vert clair qui court tout le long de la frontière. Ce système frontalier est organisé autour de quatre composantes spatiales emboîtées les unes dans les autres.

Au centre de celle-ci se trouve la ligne de démarcation militaire (Military Demarcation Line, MDL) qui sert de facto de limite frontalière entre les deux Corées. Elle suit approximativement le 38<sup>em</sup> parallèle, une limite fixée par les Etats-Unis et l'URSS en 1945 à la Conférence de Yalta qui organisait une occupation militaire conjointe de la péninsule à l'issue de la défaite du Japon dont la Corée était devenue une colonie en 1910.

Cette MDL est entourée par la Zone Démilitarisée (DMZ en anglais, pour Demilitarized Zone). D'une longueur de 248 km d'ouest en est, la DMZ s'étend de chaque côté de la frontière interétatique entre les deux Corées sur 4 km dans chaque pays, et constitue donc une bande large de 8 à 10 km selon les reliefs. C'est celle-ci que l'on repère le mieux à l'œil nu sur l'image satellite. Car à l'intérieur, une épaisse végétation plus ou moins naturelle y a repris ses droits, tout comme la faune sauvage régulièrement éliminée par les tirs ou les mines.

**Une zone frontalière et deux pays surmilitarisés**

Entourant la DMZ se déploient les systèmes frontaliers défensifs, au nord comme au sud, en vue de prévenir toute offensive, attaque ou incursion. La DMZ est donc ceinturée par des réseaux de barbelés, clôtures électroniques, champs de mines, miradors, batteries d'artillerie et postes militaires régulièrement espacés et qui en bordent les limites externes. Les routes qui desservent ces dispositifs militaires sont bien visibles, en particulier dans la zone centrale. Elles ont un rôle stratégique puisqu'elles permettent le déplacement des troupes de chaque côté de la frontière.

En arrière, de part et d'autre de la DMZ et des systèmes défensifs se déploie une bande plus ou moins large dans laquelle la circulation et les activités civiles sont restreintes et étroitement contrôlées. En Corée du Sud, c'est la Civilian Control Line (CCL) qui se déploie entre 5 et 20 km derrière la DMZ. Elle comporte 81 villages et 40 000 habitants.

Enfin, la bande frontalière - de plusieurs dizaines de kilomètres à une centaine de kilomètres de profondeur - est

Nom :

surmilitarisée. On y trouve environ 700 000 militaires nord-coréens, environ 400 000 militaires sud-coréens, eux-mêmes appuyés par une division d'infanterie des Etats-Unis. Bien que les données soient gardées secrètes, la Corée du Nord est un des pays du monde les plus militarisés. Ces dernières décennies, la Corée du Nord a lancé un grand programme militaire et spatial lui permettant de se doter de l'arme nucléaire dans les années 2000. S'étant retirée du Traité de non-prolifération des armes nucléaires en 2003 et ayant réalisé son premier essai nucléaire en 2006, la Corée du Nord a multiplié depuis les essais nucléaires et les lancements de missiles balistiques.

L'armée sud-coréenne compte 672 000 hommes, complétée par 28 000 soldats des Etats-Unis dans le cadre d'accords de défense signés en octobre 1953. Ces militaires étasuniens sont couverts par un statut spécial d'extraterritorialité (Status of Forces Agreement, ou SOFA) qui permet aux seuls tribunaux étasuniens de juger des délits ou crimes commis par leurs forces. Face à la Corée du Nord, la Corée du Sud est sous la protection du parapluie nucléaire - tactique et stratégique - étatsunien.

**Un espace hermétiquement fermé**

Les points de passages routiers et ferroviaires y sont très rares et très surveillés. [...]

En définitive, le seul véritable site de contact et de passage terrestre pérenne est constitué par la fameuse Joint Security Area (JSA) sur le site de Panmunjeom, à un kilomètre d'un ancien village aujourd'hui disparu et au nord-ouest de Séoul (hors document). [...]

Pour autant, de chaque côté, la frontière est aussi instrumentalisée à travers en particulier une activité touristique spécifique. Des points d'observation et des terrasses sont parfois installées dans les sites les plus adaptés pour « voir » de l'autre côté de cet impressionnant dispositif.







<b>Une frontière fortement inscrite dans le paysage</b>	<b>Une frontière coupure, majoritairement répulsive humainement et économiquement</b>	<b>Une frontière qui sépare deux espaces très différenciés de deux Etats opposés</b>

Nom :





**Consignes : réaliser une légende organisée.**

En utilisant les éléments que vous avez relevés, complétez la légende pour cette image, suivant le plan donné.  
Choisissez le figuré qui vous paraît le plus judicieux. Voir les exemples.







**I- Une frontière fortement inscrite dans le paysage**

	<input type="checkbox"/>	
	<input type="checkbox"/>	
	<input type="checkbox"/>	
	<input type="checkbox"/>	
	<input type="checkbox"/>	
	<input type="checkbox"/>	

**II- Une frontière coupure, majoritairement répulsive humainement et économiquement**

	<input type="checkbox"/>	
	<input type="checkbox"/>	
	<input type="checkbox"/>	
	<input type="checkbox"/>	

**III- Une frontière qui sépare deux espaces très différenciés de deux Etats opposés**

	<input type="checkbox"/>	
	<input type="checkbox"/>	
	<input type="checkbox"/>	
	<input type="checkbox"/>	
	<input type="checkbox"/>	
	<input type="checkbox"/>	

Corée N / S

	<input type="checkbox"/>	
--	--------------------------	--