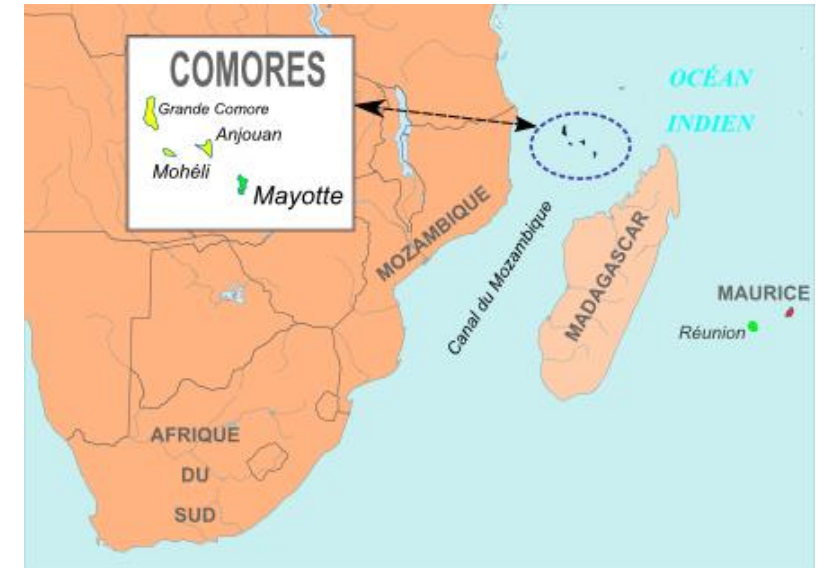
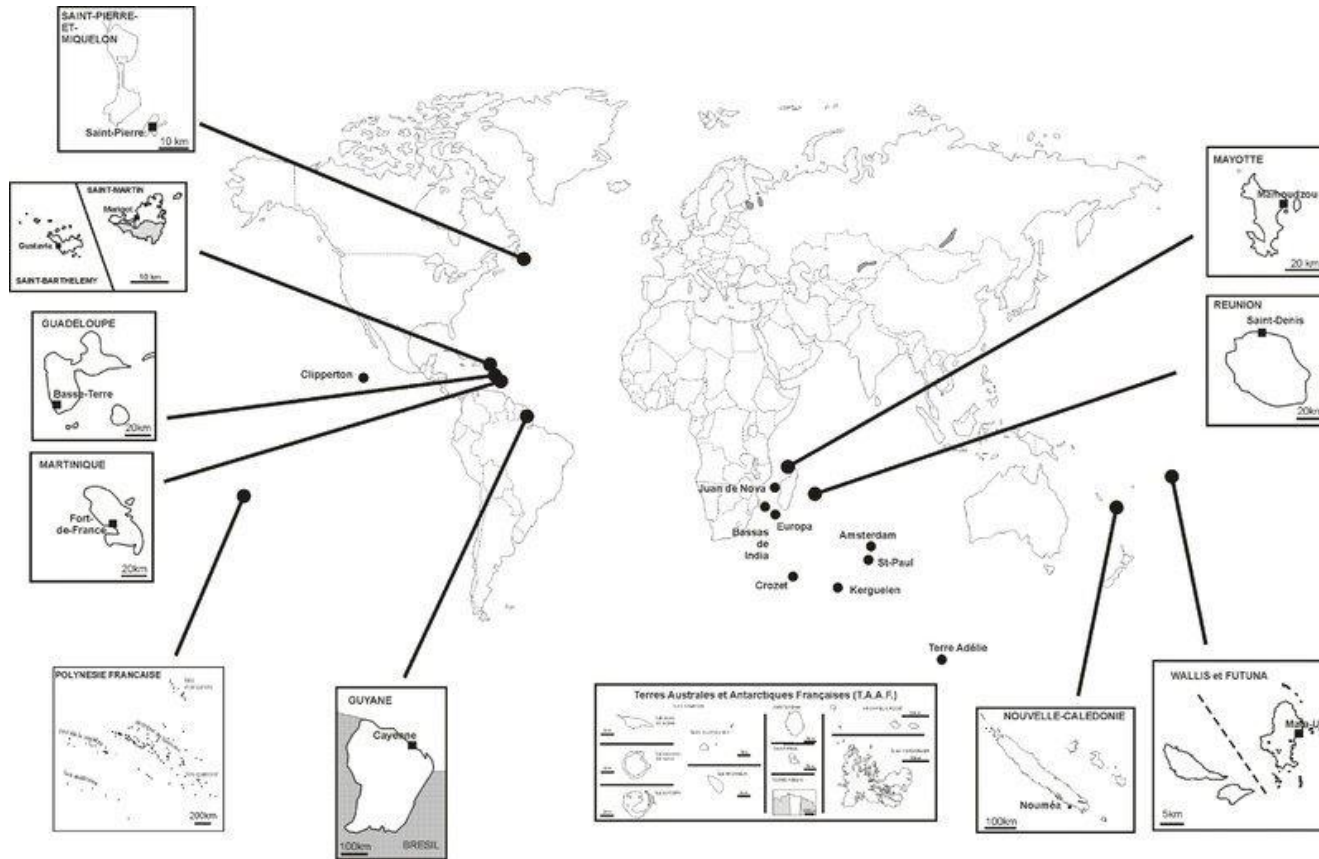


# Etude de Cas Mayotte

- \* Comprendre les notions de « centre » et de « marge » , leur relativité dans une approche multiscalaire
- \* Travailler le croquis et le schéma en classe de première dans la perspective de l'examen ( schémas à intégrer aux compositions + épreuve de croquis)

# Mayotte: un territoire ultra-marin français .

## Localisation/présentation générale



Une île française depuis 1841 située dans **l'archipel** des Comores, en Afrique de l'est, à l'entrée du **Canal du Mozambique**. A environ 8000 kilomètres de la **France métropolitaine** et 1400 kilomètres du territoire français le plus proche: l'île de la Réunion . 256 500 habitants. 374 Km<sup>2</sup> . Mayotte obtient le statut de département français en 2011 et est aussi une région = **DROM**

*Exercice élèves: décrire en quelques lignes la localisation de Mayotte en utilisant le plus de toponymes possible.  
Objectif: rédiger un texte de géographie en utilisant un vocabulaire spécifique.*

## A l'échelle mondiale: Mayotte, une marge stratégique pour la France et l'Union Européenne

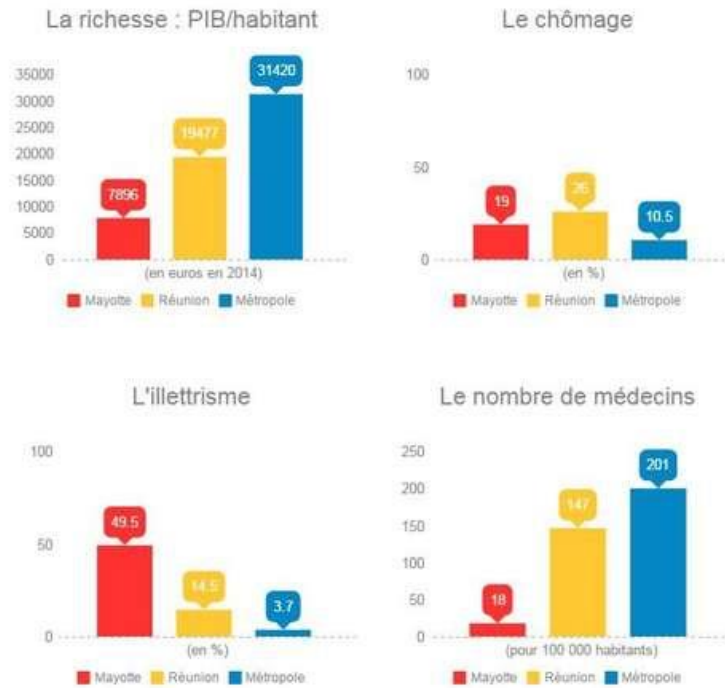
- Revoir la notion de « marge ». *En classe de première, la notion de marge aura pu être vue lors des chapitres précédents. ex: France des villes, espaces productifs français, contrastes de développement au sein de l'Union Européenne etc...*
- *Notions d'enclavement/isolement , d'insularité/ surinsularité*
- *Comprendre la situation de marge des TUM européens mais aussi leur aspect stratégique.*

	Mayotte	Réunion	France Métropolitaine
Population 2017	256 500	843 500	66 991 000
PIB par habitant en dollars	6575	22 777	31800
Taux de chômage % population active ( 2017 )	26	22	9,6
Taux de fécondité	4	2,4	1,9
Nbre de médecins pour 100 000 habitants ( 2013 )	54	131	138

Sources: Caroué/Depraz/Woessner



## Les inégalités entre Mayotte, la Réunion et la métropole



[http://www.lemonde.fr/les-decodeurs/article/2016/04/14/greve-generale-et-emeutes-urbaines-comprendre-la-situation-a-mayotte-en-4-points\\_4901646\\_4355770.html](http://www.lemonde.fr/les-decodeurs/article/2016/04/14/greve-generale-et-emeutes-urbaines-comprendre-la-situation-a-mayotte-en-4-points_4901646_4355770.html)



« Barrages routiers, arbres arrachés, jets de pierres et voitures endommagées : la pression monte à Mayotte, où une grève générale paralyse l'activité économique depuis deux semaines, et se double depuis lundi 11 avril de violences entre bandes de jeunes à Mamoudzou, chef-lieu du département. Deux mouvements qui expriment de manière différente l'exaspération des deux cent vingt mille Mahorais. »

Source: Le Monde 14 avril 2016 (NB: incertitude sur le nombre de médecins/100 000 habitant...)

*Exercice élèves: A partir du planisphère ( diapo 1 ) et de ces quatre documents, décrire les contraintes de Mayotte et expliquer pourquoi on peut parler d'une « marge » (\*) de la France métropolitaine.*

« Mayotte, le 5e département d'outre-mer français, accède au statut de "région ultrapériphérique" (RUP) de l'Union européenne, ce qui lui permettra d'avoir accès aux fonds d'aide à partir de 2014, s'est réjoui jeudi le ministre des Outre-mer, [Victorin Lurel](#). Ce dernier "fait part de sa très grande satisfaction après la décision, mercredi, du Conseil européen permettant à Mayotte d'accéder au statut de région ultrapériphérique de l'Union européenne", selon un communiqué de ses services. (...) "Au 1er janvier 2014, Mayotte sera totalement RUP, c'est-à-dire qu'elle aura droit aux fonds européens d'aide sectorielle comme pour le développement régional, la pêche, l'agriculture, l'éducation et la formation", a-t-on précisé. Mayotte a besoin de ces aides pour rattraper son retard de développement, notamment économique, surtout en ces temps où l'État doit resserrer ses dépenses.

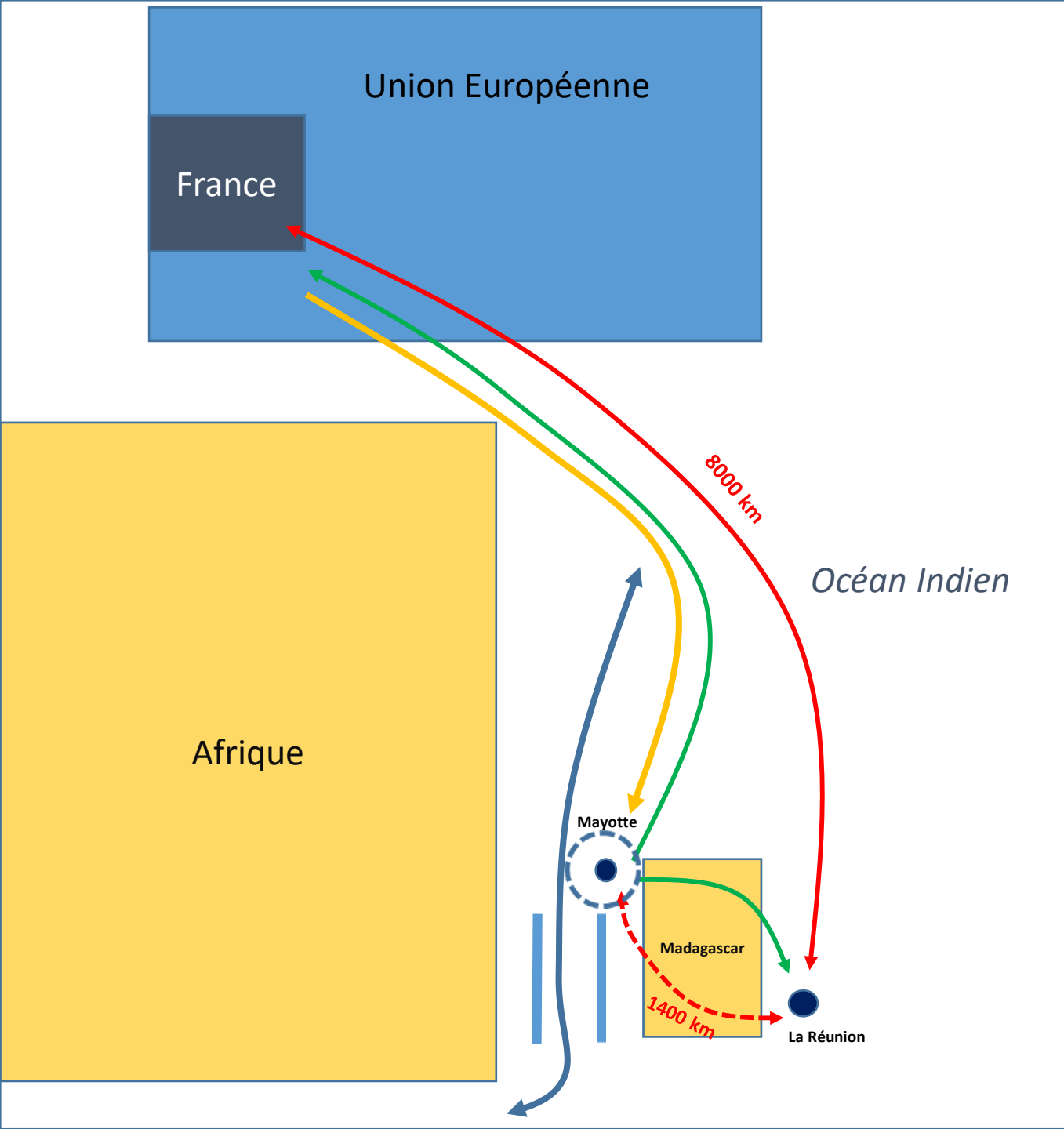
Le délai entre la décision du Conseil européen, qui marque l'entrée irrévocable de ce territoire de l'océan Indien dans le processus de "rupéïsation" et l'entrée effective dans le statut s'explique par la nécessité pour Mayotte d'adopter des textes et des réglementations en vigueur. Mayotte devient ainsi la 9e région ultrapériphérique aux côtés des quatre autres Dom français (Martinique, Guadeloupe, Guyane et Réunion) et de Saint-Martin, mais aussi de l'archipel des Canaries qui fait partie de l'[Espagne](#) et des archipels des Açores et de Madère qui font partie du [Portugal](#). ... »

Le Point, 13/07/212

*Rappelez ce qu'est une Région Ultra Périphérique. Quels avantages Mayotte peut elle tirer de ce statut?*

*Mayotte: une marge de la France métropolitaine et de l'UE aux contraintes fortes. La synthèse orale et les élargissements par le professeur permettront d'aborder les thèmes et notions suivants:*

- **Eloignement, Insularité, accessibilité limitée = enclavement** (capacités limitées de l'aéroport de Pamandzi) == « **surinsularité** » .
- **Un niveau de développement très inférieur à celui de la France métropolitaine: transition démographique non achevée ,développement économique et social bien moindre qu'en métropole.** Une situation qui conduit plus de la moitié des **jeunes mahorais à migrer vers métropole** ou dans une moindre mesure vers la *Réunion*.
- Mais changement de statuts au sein de la République et de l'UE: **départementalisation** = davantage d'aides de l'Etat ( ex: RSA , investissements publics etc..) + **statut de RUP de l'UE** et bénéficie à ce titre du fond d'aides européen ( aides au développement régional, pêche, agriculture, formation, éducation ...)
- Un **DROM stratégique pour la France et pour l'UE**: ZEE, contrôle du Canal du Mozambique etc...



## A l'échelle mondiale: Une marge stratégique

( trace écrite)

### 1. Un DROM insulaire éloigné et enclavé

- DROM français
- ↔ Ligne aérienne principale
- ↔ Ligne aérienne secondaire

### 2. Une marge de la France et de l'UE

- flux migratoires
- Une RUP qui bénéficie d'aides financières de la métropole et de l'Union Européenne

### 3. Mais un territoire stratégique

- ↔ Grande route maritime
- == Canal du Mozambique
- Zone économique exclusive de Mayotte

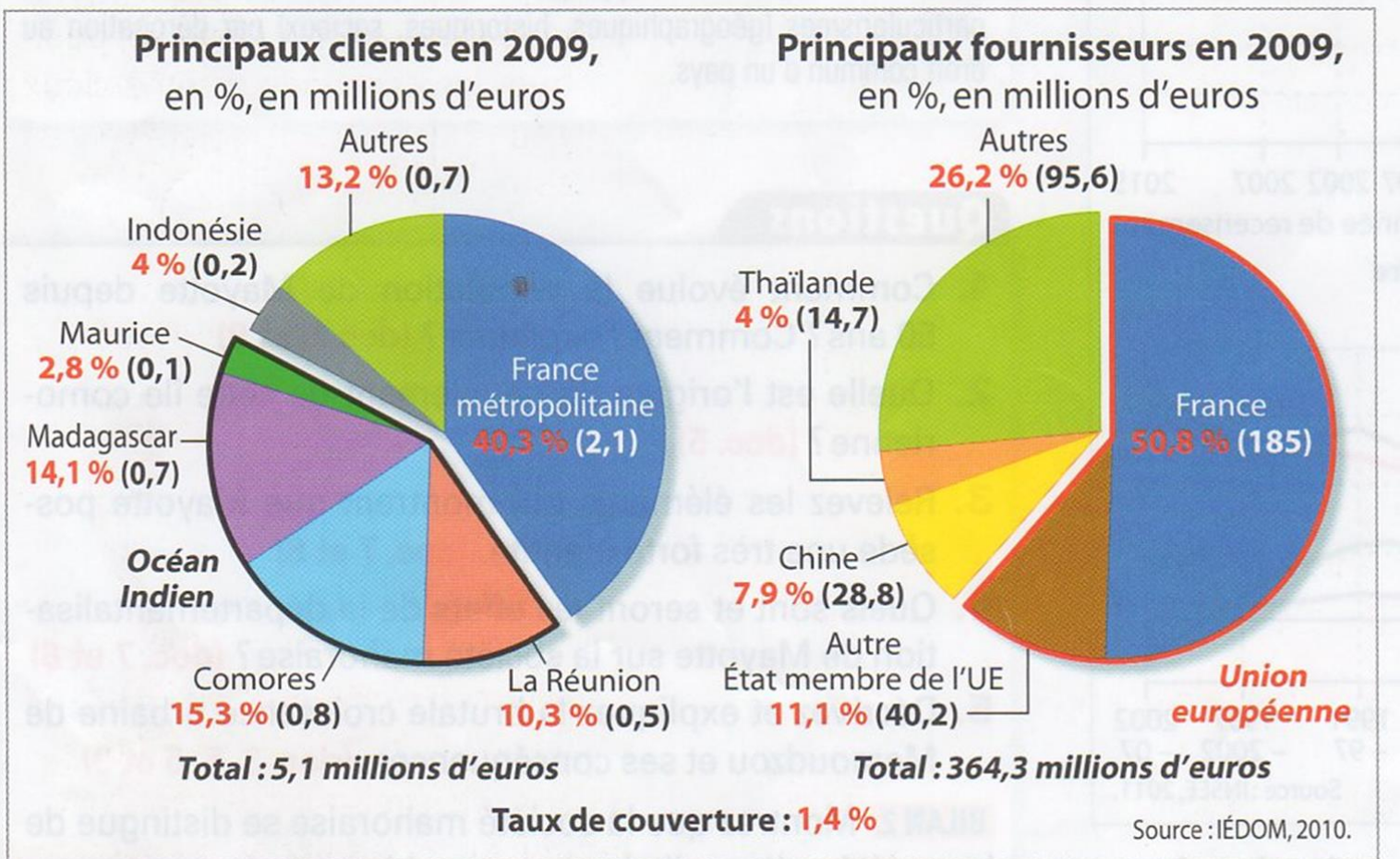


## A l'échelle régionale: Mayotte, un centre en Afrique de l'est

- *Revoir la notion de « centre »*
- *Comprendre pourquoi Mayotte est un « centre » attractif en Afrique de l'est alors qu'elle apparaît répulsive à l'échelle mondiale.*
- *Mettre en relation plusieurs documents de natures différentes ( perspective Etude critique de documents)*

Quelques critères de développement en Afrique de l'est	IDH	PIB/hbt en dollars	Population (en millions d'hbts)
Tanzanie	0,5	879	51, 55
Mozambique	0,4	411	29, 66
<u>Zambie</u>	0,5	1178	16, 88
<u>Malawi</u>	0,4	301	18,09
<u>Zimbabwe</u>	0,5	1009	16,15
<u>RFI des Comores</u>	0,5	717	0,79
<u>Madagascar</u>	0,5	401	24,89
<u>Seychelles</u>	0,8	15476	0,09
<u>Maurice</u>	0,8	9628	1,26
DROM de la Réunion	0,7	22777	0,84
DROM de Mayotte	0,7	6575	0,25

Sont soulignés les pays membres du COMESA: Marché commun d'Afrique australe et orientale – Une organisation régionale visant à favoriser le libre échange.



Les échanges commerciaux de Mayotte – Source: IEDOM 2010 ( Institut d’émission des départements d’outre mer...antenne de la Banque centrale européenne dans les Outre mer)

*A l'aide des documents 1 et 2 , décrire et expliquer la géographie des échanges commerciaux de Mayotte.*

« Les [chiffres de l'Insee](#) sont éloquentes. En 2015, 41% des adultes étaient de nationalité étrangère sur cette petite île française de 230.000 habitants, située à l'ouest de Madagascar. Un record absolu qui place Mayotte devant la Guyane. Cette proportion est particulièrement importante parmi les 25-34 ans, où les étrangers représentaient 52% de la population. Et parmi ces étrangers, la moitié étaient des migrants illégaux. Ils viennent pour l'essentiel des Comores, un archipel dont est issu Mayotte, et qui n'a jamais reconnu le rattachement de l'île à la France.

Les migrants tentent la traversée à bord de frêles kwassa-kwassa, ce qui provoque des accidents parfois mortels. De nombreuses femmes enceintes tentent la traversée dans l'espoir que leur enfant naisse français. À Mamoudzou, la plus grande ville de Mayotte qui concentre l'ensemble des structures administratives et politiques, la maternité est totalement saturée. Elle prend en charge 12.000 naissances par an, un record pour l'Europe. Or, les deux tiers des mères de ces enfants sont en situation irrégulière. En 2015, la préfecture de Mayotte [a effectué près de 19.000 reconduites à la frontière](#), et intercepté près de 9900 passagers de kwassas. »

*Le Figaro.fr 12/07/2017*

*Montrez que Mayotte, à l'échelle régionale, est un « centre » attractif.*



Un kwassa-kwassa transporte des migrants des Comores vers Mayotte.

*Le Parisien.fr 02/11/2017*

*Mayotte: un « centre » en Afrique de l'est. La synthèse orale et les élargissements par le professeur permettront d'aborder les thèmes et notions suivants:*

*Exercices élèves: A l'aide des documents 1 et 2, décrire et expliquer la géographie des échanges commerciaux de Mayotte?*

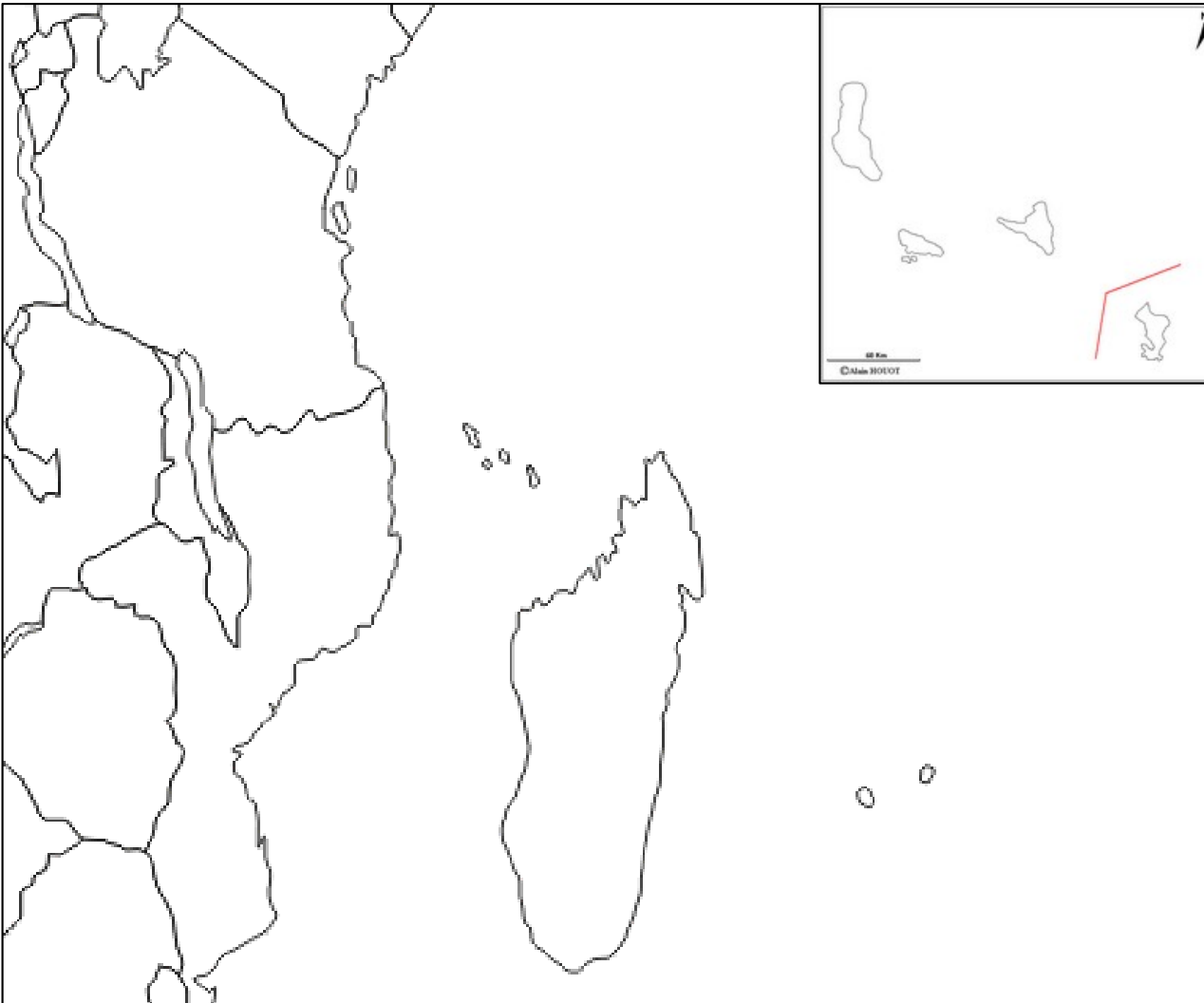
- Les échanges commerciaux de Mayotte se font donc **principalement avec la métropole et les pays de l'UE malgré l'éloignement** . Celui-ci pourrait favoriser les échanges avec les autres pays de la région mais l'environnement régional est surtout fait de **PMA** : des pays particulièrement pauvres, aux économies peu diversifiées, **peu intégrés dans les échanges mondiaux**, à l'exception des Seychelles et de l'île Maurice, qui sont des petits états touristiques développés mais peu peuplés. **Par ailleurs, ces pays d'Afrique échangent surtout entre eux puisqu'ils font partie d'une organisation régionale de libre échange: le COMESA.**

*Montrez que Mayotte, à l'échelle régionale, est un « centre » attractif.*

Si le DROM de Mayotte apparaît comme **une marge à l'échelle mondiale**, il est en revanche **un centre à l'échelle régionale** ou il apparaît comme un **isolat de prospérité et de richesse** par rapport aux pays d'Afrique qui l'entourent.

Jusqu'en 1975, Mayotte faisait partie des Comores , ancienne colonie française devenue à cette date totalement indépendante après des décennies de statut d'autonomie. Les Mahorais souhaitant rester français, la France organise un referendum qui entérine la sécession de l'île. Dès lors les élus et la population de Mayotte font pression pour obtenir un statut de « département français » afin de s'ancrer définitivement à la France. Depuis, les rapports entre la France et les Comores sont tendus, mais les flux migratoires restent nombreux: **l'île attire d'importants flux migratoires** clandestins depuis les Comores dont des milliers d'habitants risquent leur vie dans des embarcations précaires ( les kwassa-kwassas ) dans l'espoir de trouver à Mayotte ce qu'ils ne trouvent pas en RFI des Comores: Un accès au travail, aux soins, à l'éducation etc... Depuis 1995, il n'y a plus de libre circulation entre Mayotte et les Comores et les reconduites à la frontières sont nombreuses (18 000 personnes en 2015)

## Mayotte: un « centre » à l'échelle régionale ( trace écrite)



1. Une prospérité relative dans un environnement pauvre

P.M.A. africains

Petit états touristiques développés

DROM français: isolat de richesse

1. Un territoire à la fois attractif et isolé dans son environnement régional.

Principaux flux migratoires clandestins

Fermeture de frontière

faible intégration régionale/Etats

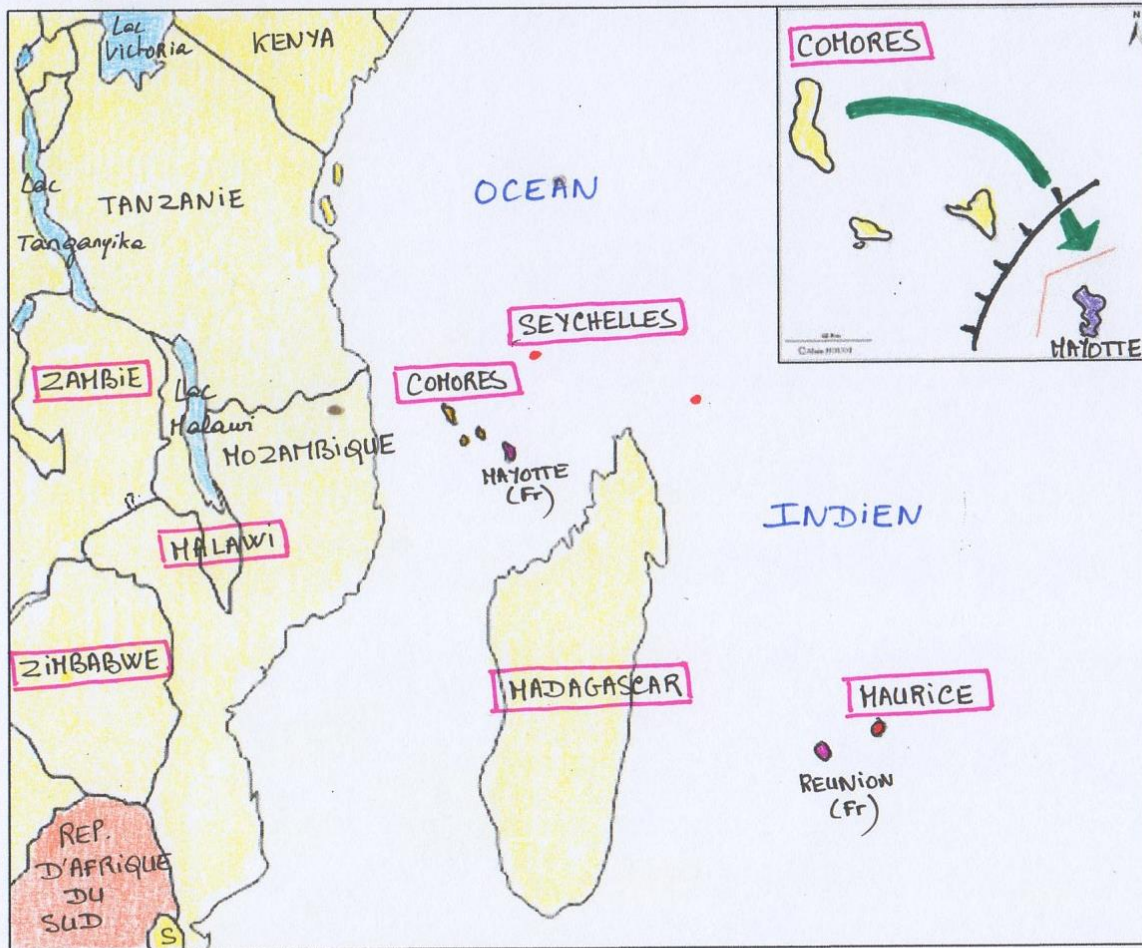
membres du COMESA

Pays émergent: des relations à développer?

Sur le fond de carte:

- Vous placerez les noms suivants: Noms des Etats de la région, nom des DROM français, océan indien
- Vous choisirez les figurés cartographiques qui vous paraissent appropriés et complèterez le croquis.

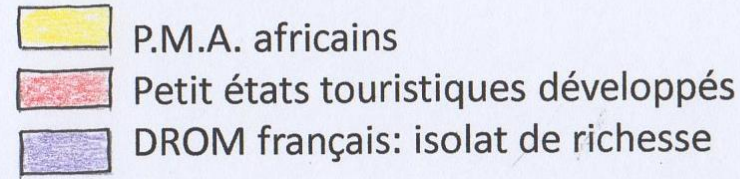
## Mayotte: un « centre » à l'échelle régionale



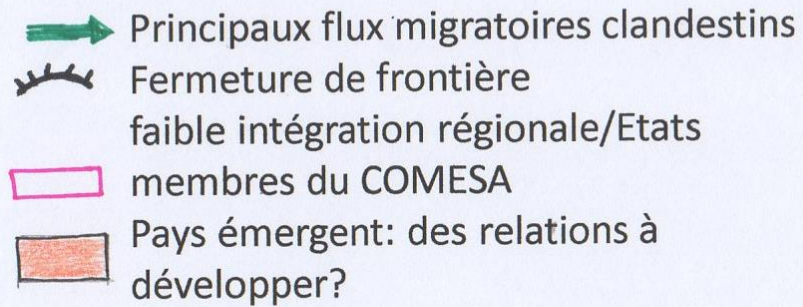
Sur le fond de carte:

- Vous placerez les noms suivants: Noms des Etats de la région, nom des DROM français, océan indien
- Vous choisirez les figurés cartographiques qui vous paraissent appropriés et complèterez le croquis.

1. Une prospérité relative dans un environnement pauvre



1. Un territoire à la fois attractif et isolé dans son environnement régional.

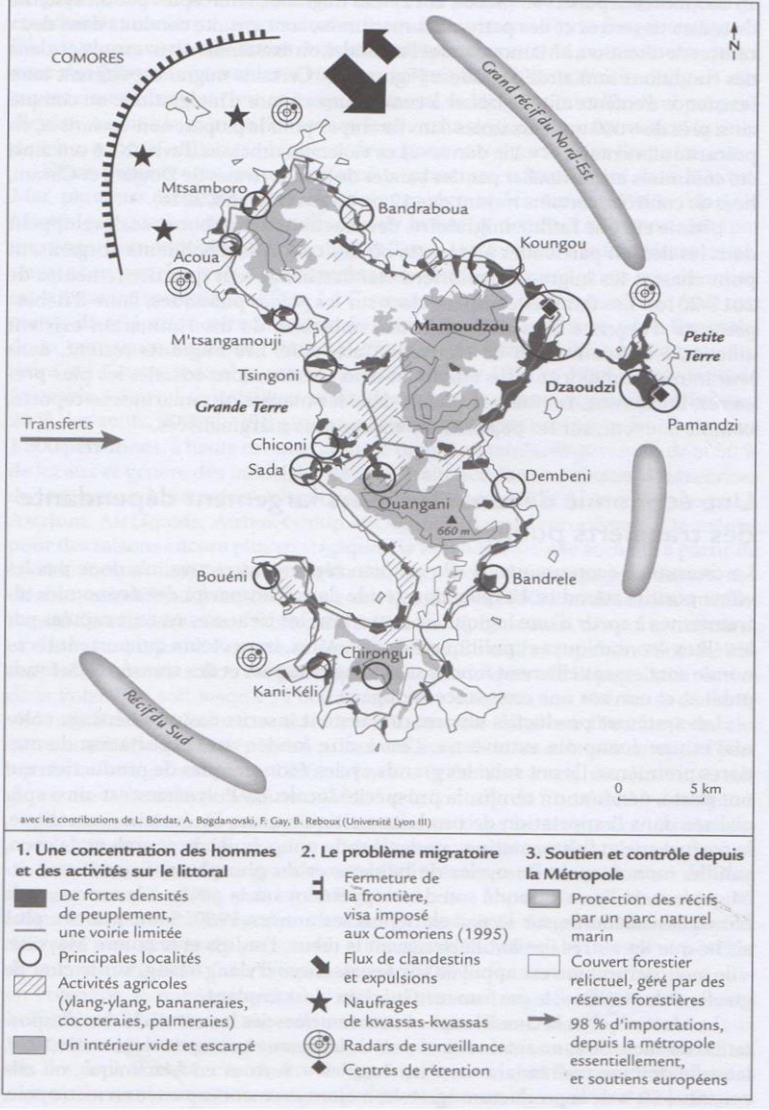


**A l'échelle locale : une marge qui possède ses dynamiques internes**



# Une occupation de l'île très inégale

Figure 3.1 Mayotte, une marge sous pression urbaine et migratoire

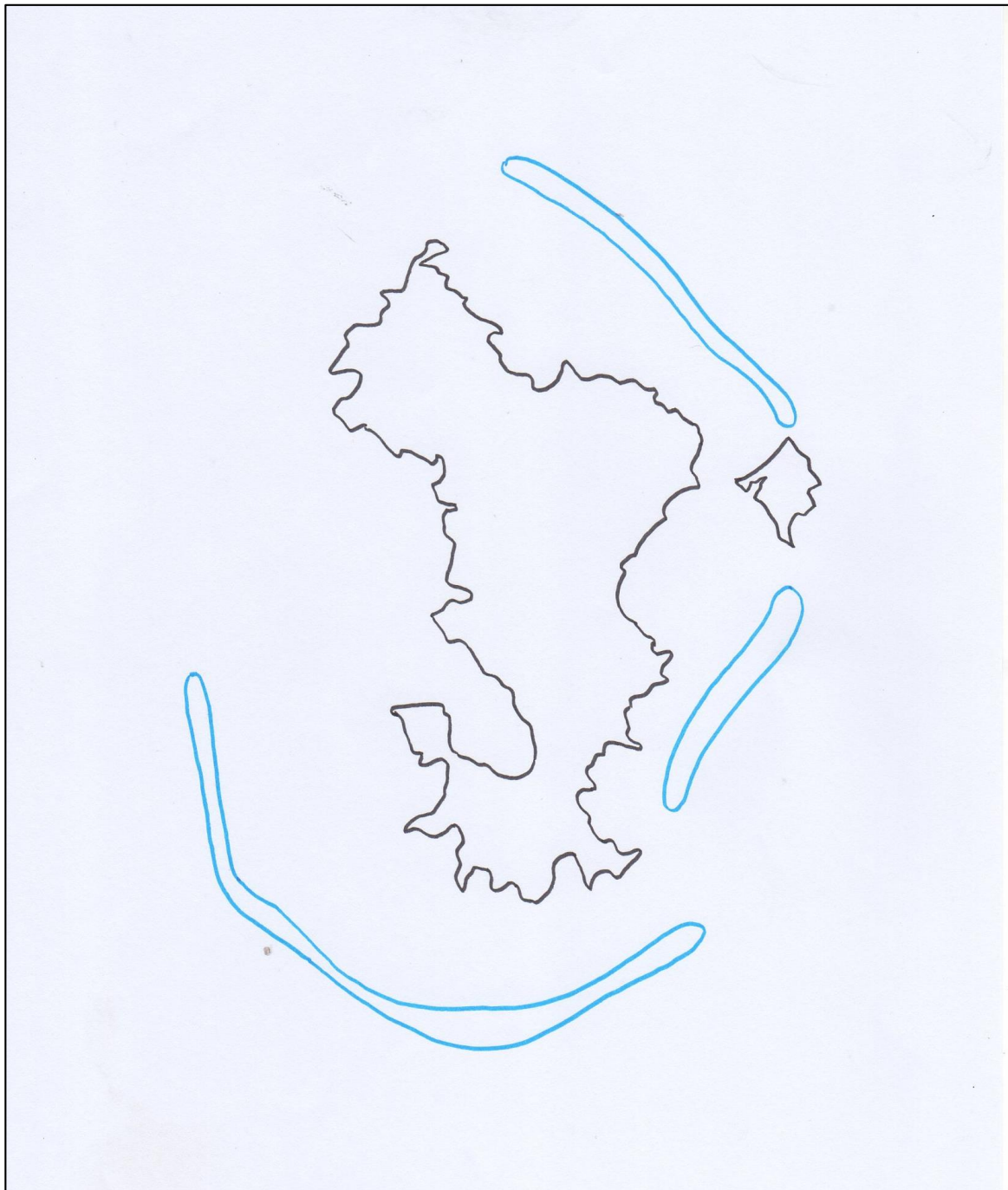


Où se concentrent la population et les activités à Mayotte?

## Correction orale/élargissements professeur

- \* Forte **littoralisation** du **peuplement et des activités** avec toutefois un contrastes est-ouest/ au vent-sous le vent **mais avec la particularité d'un foyer de peuplement à l'est**: sur Petite Terre Dzaoudzi : première implantation des français ( îlot capable d' accueillir des navires importants (cf. géographie des récifs coralliens autour de Mayotte ) : première « capitale » coloniale ) et Mamoudzou ( seconde capitale coloniale ) + littoral face à Madagascar avec laquelle se faisait l'essentiel des échanges à l'époque coloniale)
- \* **Forte littoralisation des infrastructures**: Aéroport, port , route sur le littoral = route circulaire.
- \* **Intérieur** agricole et forestier .

→ *Croquis 1/ Une forte littoralisation, caractéristique des territoires insulaires.*



1. Une forte littoralisation caractéristique des territoires insulaires

Principales localités

Axe de communication

Port principal

Aéroport international

Intérieur peu peuplé: espaces agricoles et forestiers

## D'importants contrastes socio-spatiaux :

### ***Le quartier prioritaire de Dzaoudzi***

- \* 60 % de constructions en tôle
- \* 49 % des logements ne comportent que de la terre battue au sol, 69% sont surpeuplés ( ménages de 5 personnes ou plus fréquents (\*)), 42 % sans point d'eau à l'intérieur, 60 % sans WC , 62 % sans douche .
- Taux de chômage: 31%
- Taux de personnes non diplômées: 67%

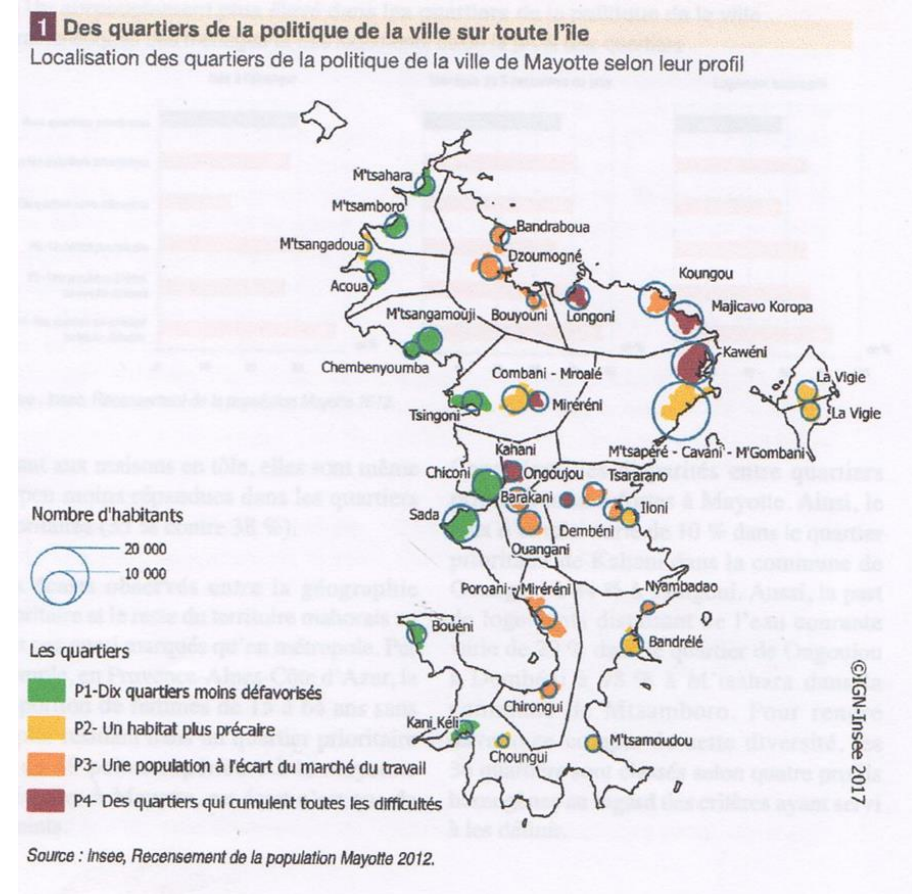
Source: INSEE

**(\*) Surpeuplement: le ménage dispose d'une pièce en moins par rapport à la norme définie selon la composition du ménage qui l'occupe.**

*Décrire les contrastes que l'on peut observer à l'échelle de l'île. Décrire les caractéristiques des bidonvilles : localisations, constructions, infrastructures, profil social des habitants ? ...*

## Document vidéo

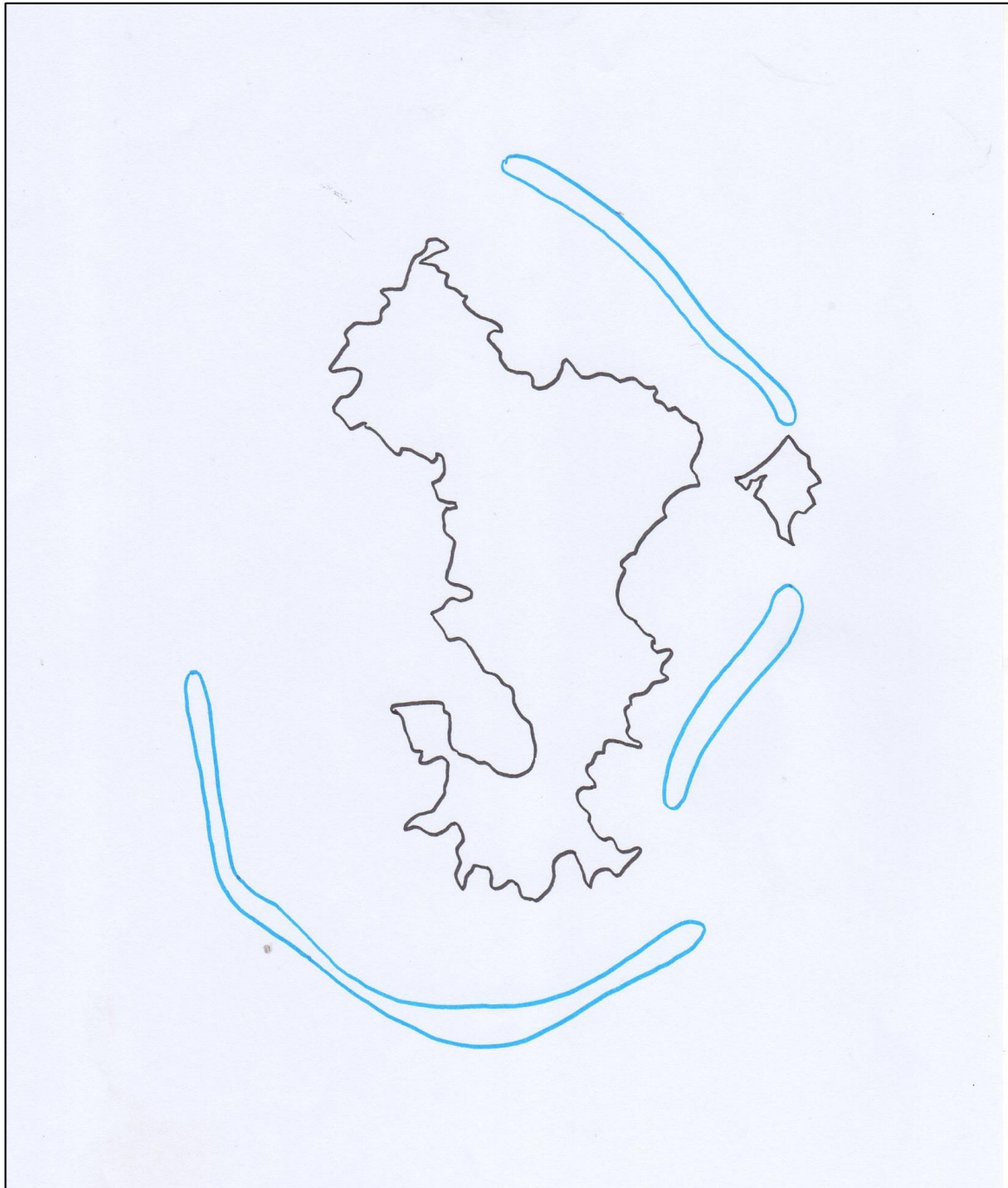
<https://la1ere.francetvinfo.fr/mayotte/problematique-bidonvilles-mayotte-547821.html>



## Correction/élargissements professeur

- On soulignera le contraste est/ouest en terme de richesse également.
- On insistera sur le faible développement de l'île: de nombreux quartiers pauvres dans lesquels les équipements et infrastructures élémentaires sont absents.
- On rappellera ( programmes seconde ) les caractéristiques des bidonvilles: quartiers informels, interstices insalubres de l'espace urbain ou en forêt - Faire le lien avec la question des migrants clandestins.

Bilan : [croquis 2. Des « centres » et des « marges » à l'échelle locale](#)



1. Une forte littoralisation caractéristique des territoires insulaires

Principales localités

Axe de communication

Port principal

Aéroport international

Intérieur peu peuplé: espaces agricoles et forestiers


2. Des « centres » et des « marges » à l'échelle locale

Capitale administrative

A l'ouest: villages moins défavorisés

Quartiers en grandes difficultés et bidonvilles


Mais des potentialités à exploiter:



Destination insolite du bout du monde,  
l'île de Mayotte est située à l'extrême Nord du canal du Mozambique.  
L'environnement exceptionnel de cette autre France de l'Océan Indien  
est un endroit idéal pour un dépassement garanti.  
Forêts d'émeraude au milieu d'un des plus grands lagons du monde,  
Mayotte offre une palette d'émotions grandeur nature...



Comité Départemental du Tourisme de Mayotte Rue de la Pierre 97600 MAMBOUDZOU Tél : 0269 410989 Fax : 0269 410988 www.mayotte-tourisme.com



Destination insolite du bout du monde,  
l'île de Mayotte est située à l'extrême Nord du canal du Mozambique.  
L'environnement exceptionnel de cette autre France de l'Océan Indien  
est un endroit idéal pour un dépassement garanti.  
Forêts d'émeraude au milieu d'un des plus grands lagons du monde,  
Mayotte offre une palette d'émotions grandeur nature...



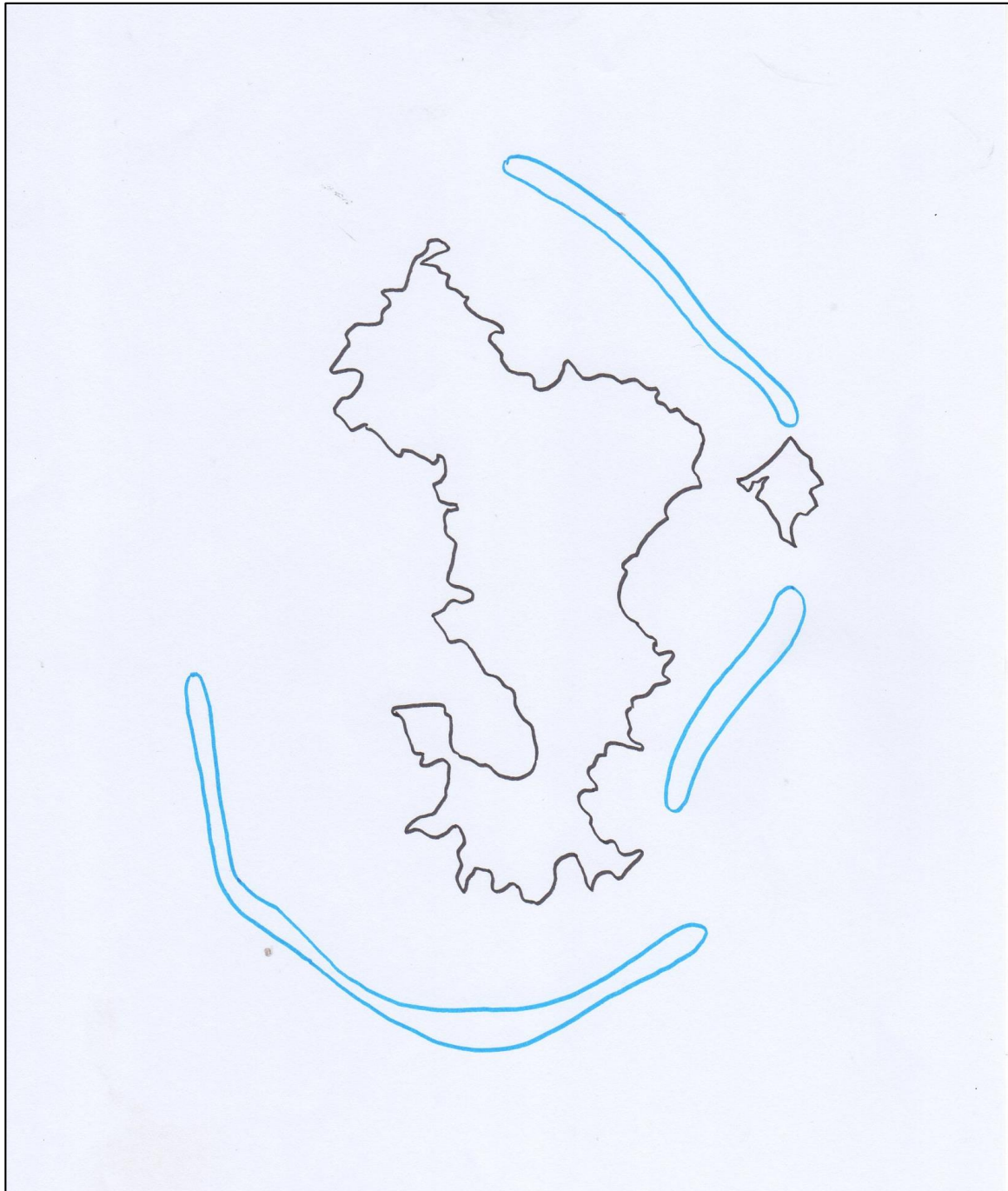
Comité Départemental du Tourisme de Mayotte Rue de la Pierre 97600 MAMBOUDZOU Tél : 0269 410989 Fax : 0269 410988 www.mayotte-tourisme.com

Quels atouts de Mayotte ces affiches touristiques mettent-elles en valeur?

## Correction orale/ élargissements professeur

- **L'environnement naturel:** lagon, récifs coralliens, biodiversité, plongée sous-marine
  - **L'environnement culturel:** une société possédant une forte identité, une société multiethnique ( cf. histoire de Mayotte : influences africaines, arabo-persanes, malgaches etc... ) = noter ici que **l'insularité devient un atout** = l'enclavement qu'elle génère peut être présenté comme garant de **cultures préservées** ( « authenticité » )
  - On peut faire ici réfléchir les élèves au **mythe du paradis tropical ...**
- On rappellera les points vus dans les séances précédentes: **intérêt économique et stratégique** de l'île pour la France métropolitaine et l'UE





### 1. Une forte littoralisation caractéristique des territoires insulaires

Principales localités

Axe de communication

Port principal

Aéroport international

Intérieur peu peuplé: espaces agricoles et forestiers

### 2. Des « centres » et des « marges » à l'échelle locale

Capitale administrative

A l'ouest: villages moins défavorisés

Quartiers en grandes difficultés et bidonvilles

### 3. Des potentialités à exploiter

Les récifs coralliens: une biodiversité à mettre en valeur

Le plus grand lagon de l'océan indien: un fort potentiel touristique et militaire

Une société multiethnique à forte identité culturelle

Zone économique exclusive

Base navale militaire

## MAYOTTE: CARACTERISTIQUES D'UNE MARGE FRANCAISE ET EUROPEENNE

### 1. Une forte littoralisation caractéristique des territoires insulaires

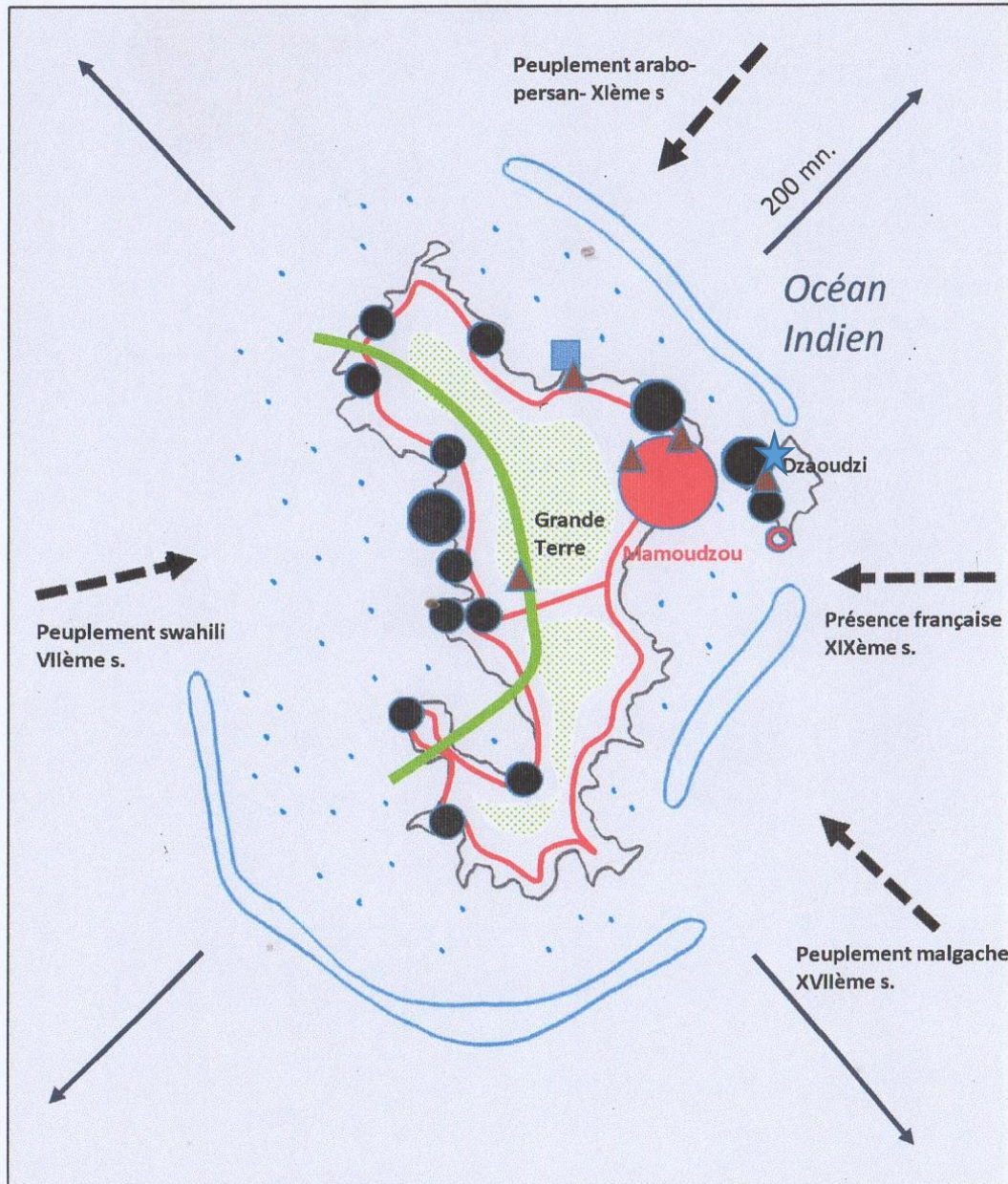
- Principales localités
- Axe de communication
- Port principal
- Aéroport international
- Intérieur peu peuplé: espaces agricoles et forestiers

### 2. Des « centres » et des « marges » à l'échelle locale

- Capitale administrative
- A l'ouest: villages moins défavorisés
- ▲ Quartiers en grandes difficultés et bidonvilles

### 3. Des potentialités à exploiter

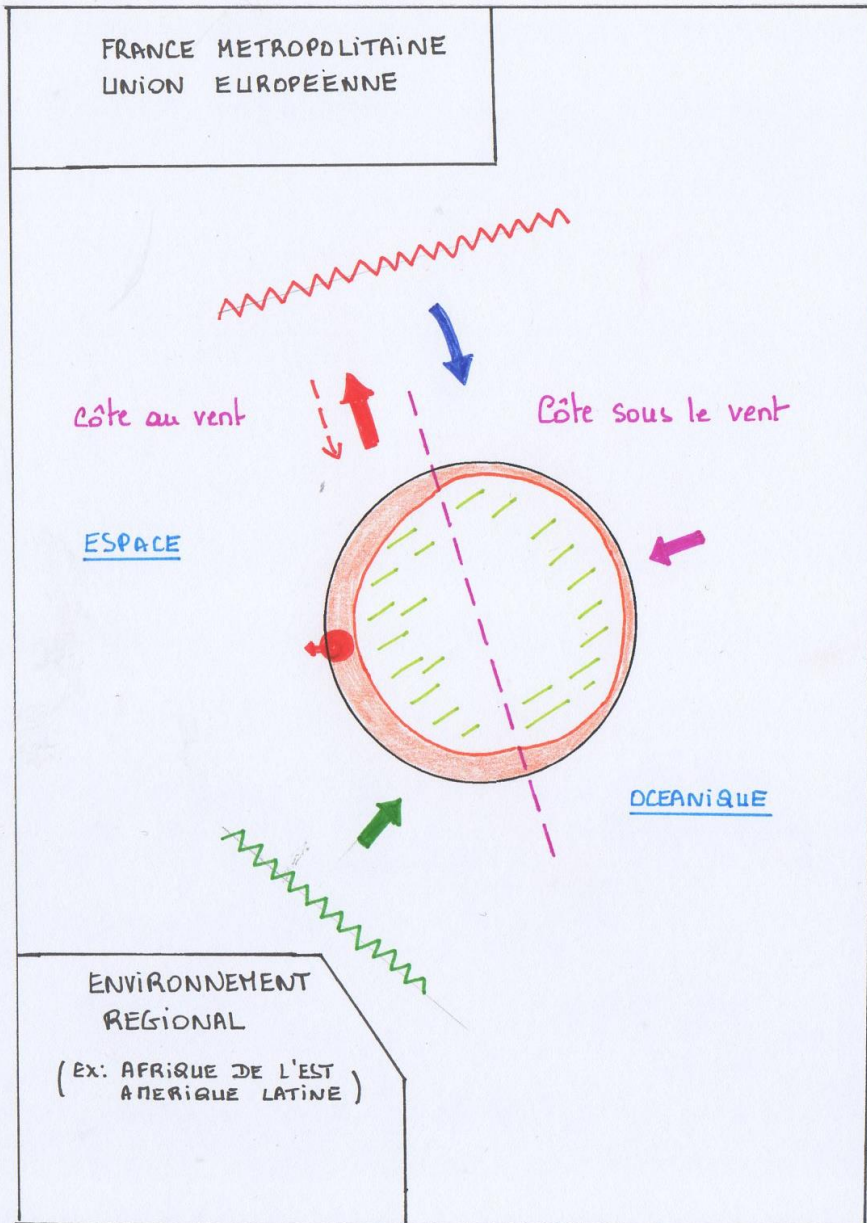
- Les récifs coralliens: une biodiversité à mettre en valeur
- Le plus grand lagon de l'océan indien : un fort potentiel touristique et militaire
- Une société multiethnique à forte identité culturelle
- Zone économique exclusive
- ★ Base navale militaire



**EVALUATION POSSIBLE:** transposition = donner une étude de cas sur un autre DROM ( ex: Guadeloupe ou Martinique) et faire rechercher les caractéristiques communes avec Mayotte

- Réinvestissement des notions vues ( ex: insularité et divers degrés d'insularité, enclavement, isolement, isolat, discontinuité, littoralisation etc... )
- Capacités à nuancer ( ex: moindre isolement des DROM caribéens, question de la frontière avec les pays limitrophes pour la Guyane etc... )

Correction possible: **Schéma d'un DROM**



TITRE: LES TERRITOIRES ULTRAMARINS DE L'UE : ORGANISATION ET DYNAMIQUES SPATIALES

1. A L'ECHELLE MONDIALE

- Eloignement. Isolement. Enclavement. Discontinuité
- Flux migratoires vers la métropole
- Aides et transferts financiers de la métropole et de l'U.E.
- Flux touristiques

2. A L'ECHELLE REGIONALE

- Isolot de richesse. Attractivité. Flux migratoires clandestins
- faible intégration dans l'économie régionale

3. A L'ECHELLE LOCALE

- Une Porte littoralisation des hommes et des activités
- Espaces agricoles
- Contrastes climatiques Est-Ouest Risque cyclonique
- Agglomération principale: macrocéphalie urbaine - Connexion du T.U.M. au reste du monde (Port - Aéroport)