

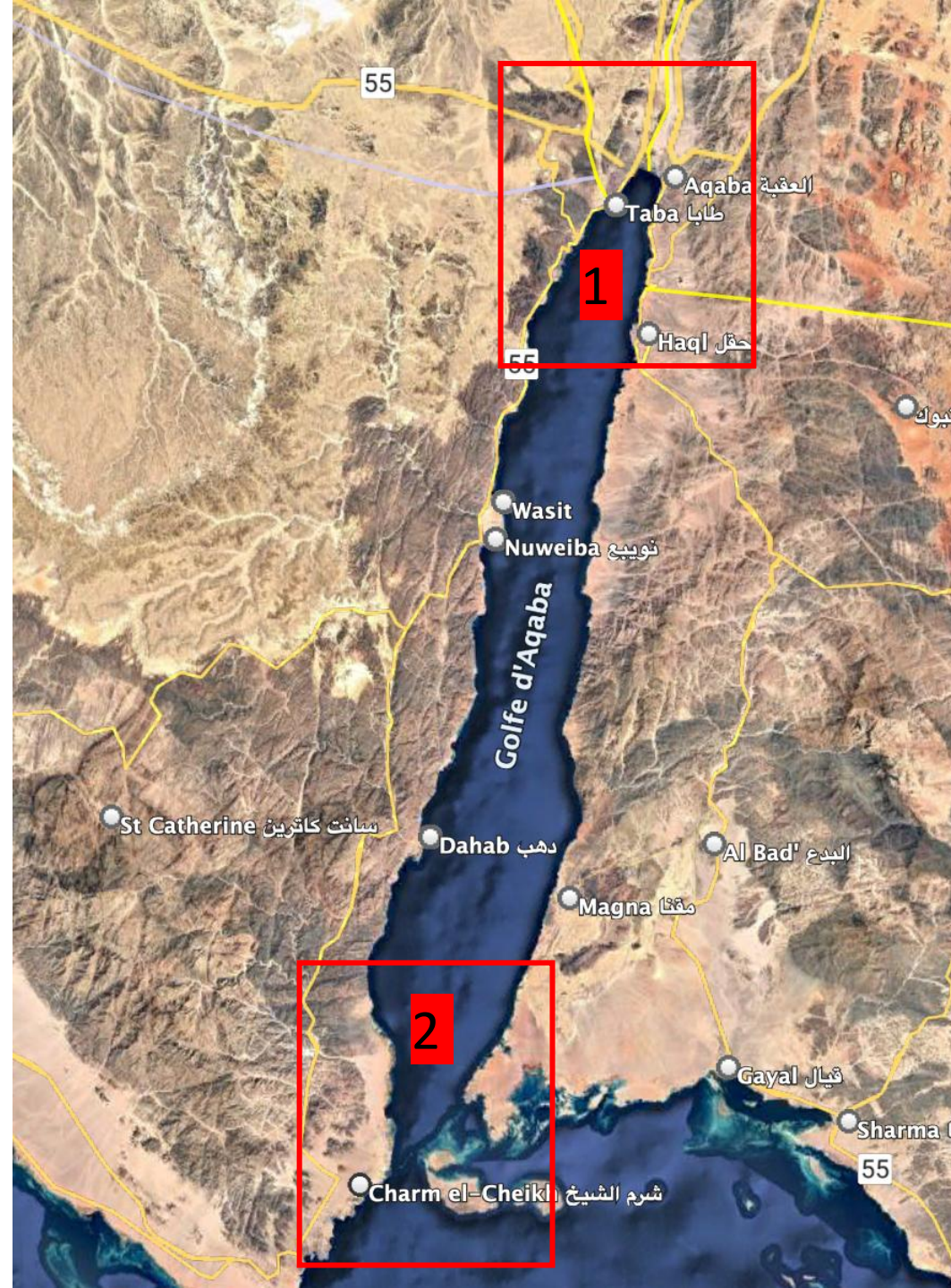
Jeux de frontières dans le golfe d'Aqaba (Israël, Jordanie, Egypte, Arabie Saoudite)

Pascal Orcier

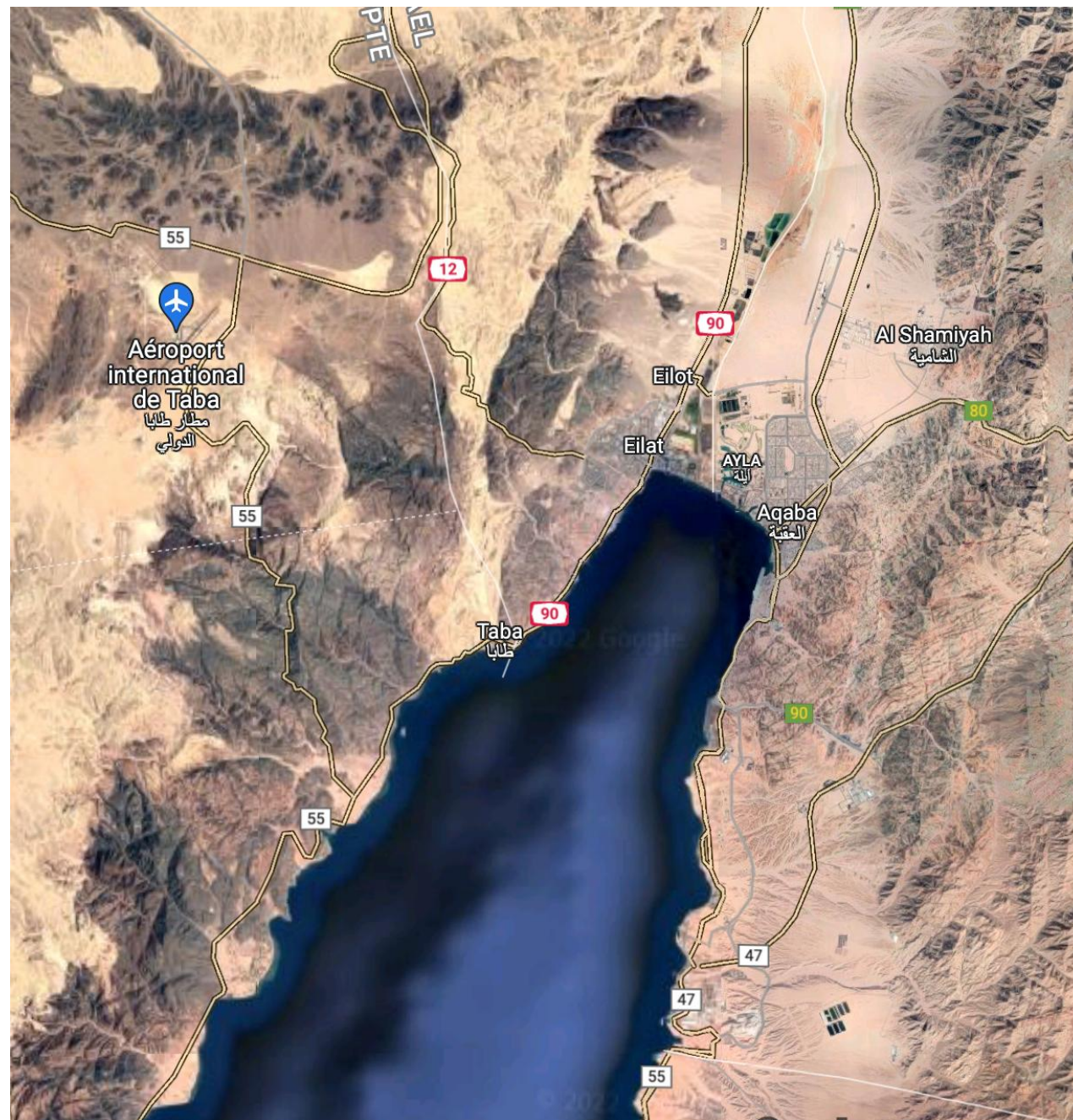
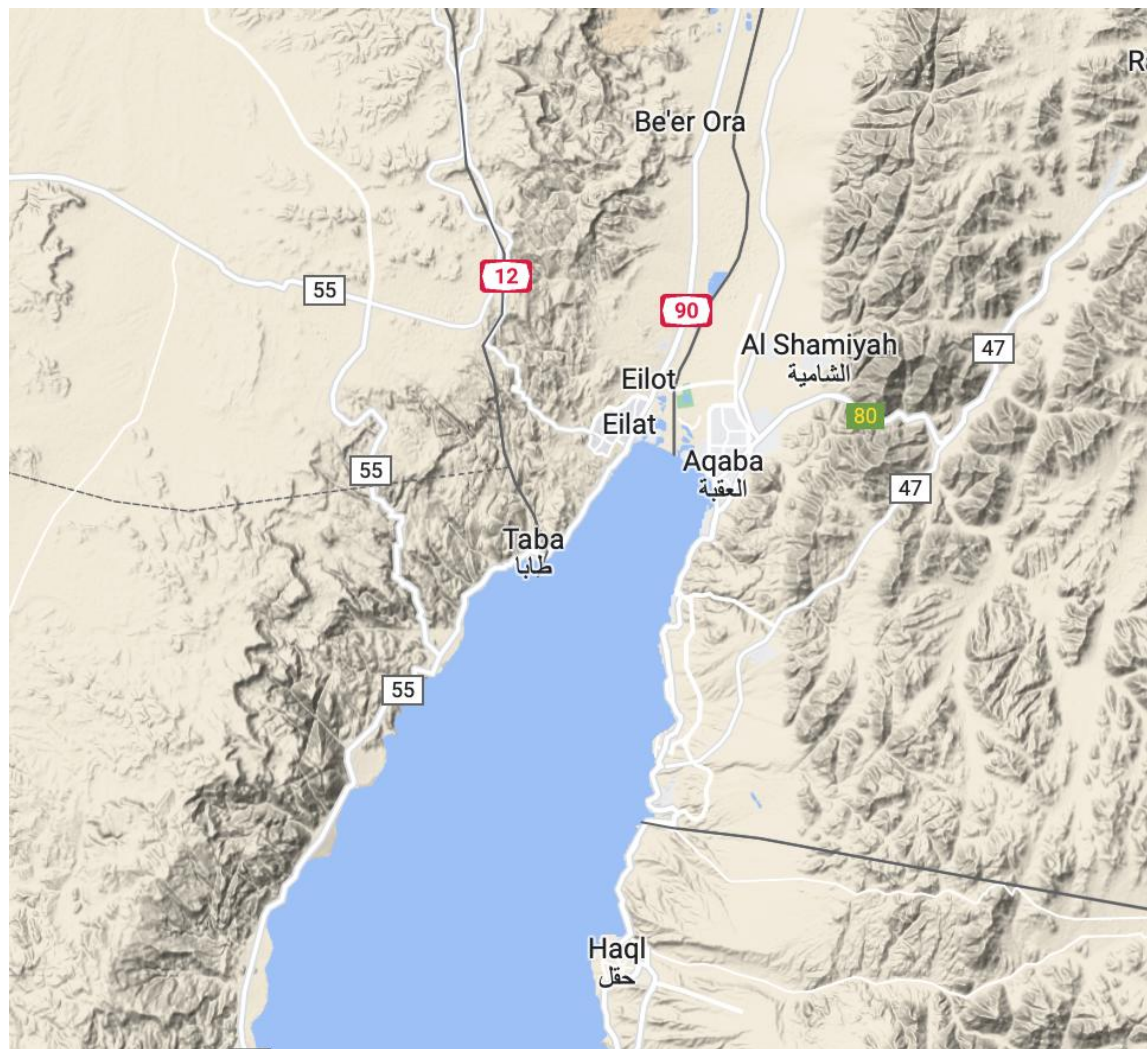
Professeur agrégé en géographie

Lycée Beaussier- La Seyne-sur-Mer

pascal.orcier@ac-nice.fr



Le fond du Golfe d'Aqaba





Eilat

Aqaba Bird Observatory

Eilat Ornithological Park

The Botanical Garden

Selena Eilat

Almog Holiday Apartments Eilat

Bowling Eilat

Shufersal deal

Begin High School

ZEELIM

Shufersal Sheli

Eilat

Yoseftal Medical Center

Ice Mall

Musical Fountain Eilat

BENE BEITECHA

Dan Eilat

Kisuski

ROVA 7

ROVA 8

ROVA 4

GANIM B

ROVA 9

ROVA 6

Dekel Beach

Prince Hashem bin Abdullah Military...

مستشفى الأمير هاشم بن عبد الله العسكري

Saudi Goods Supermarket

Sixth Market

Shweikh Mall

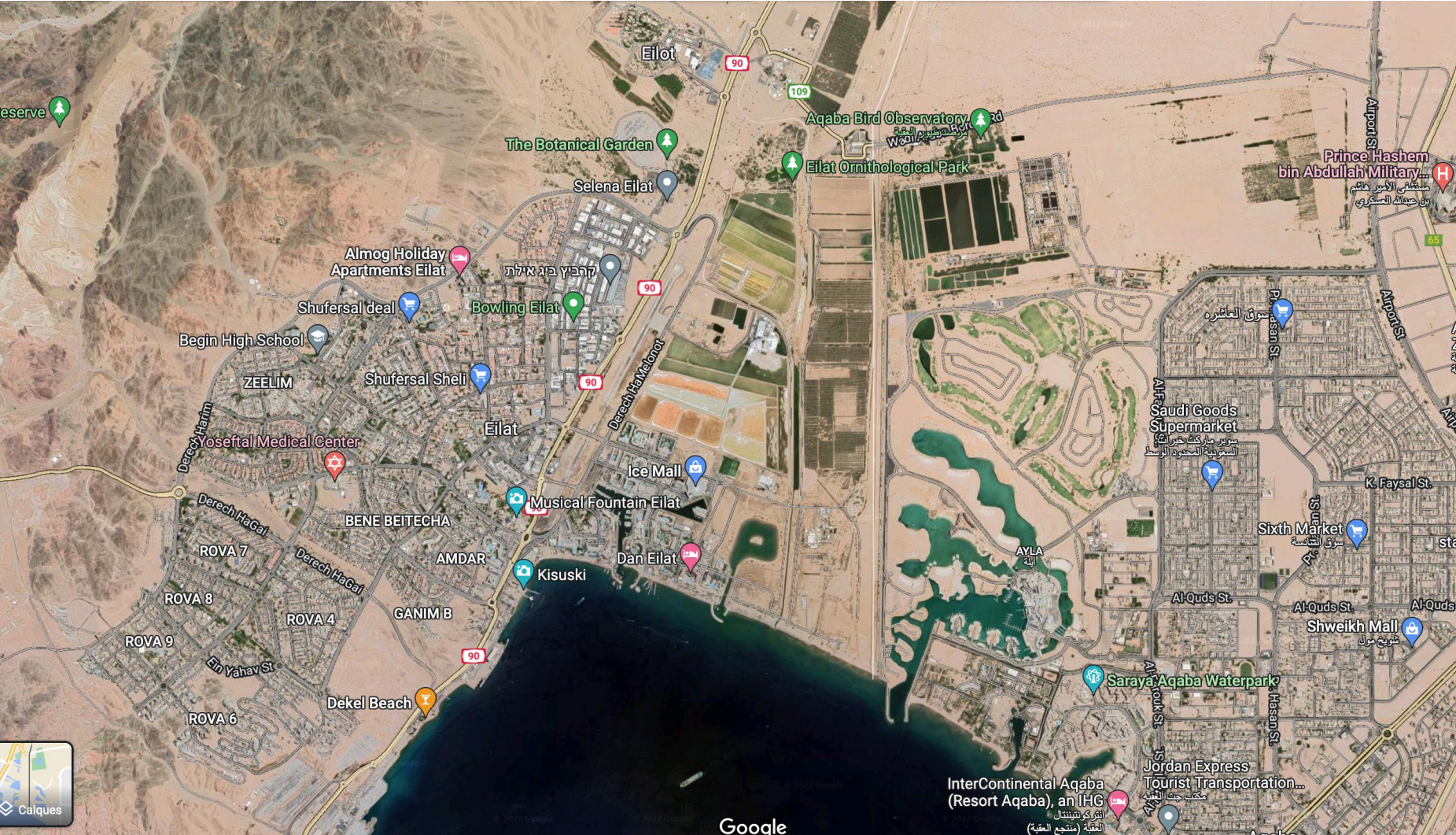
Saraya Aqaba Waterpark

InterContinental Aqaba (Resort Aqaba), an IHG

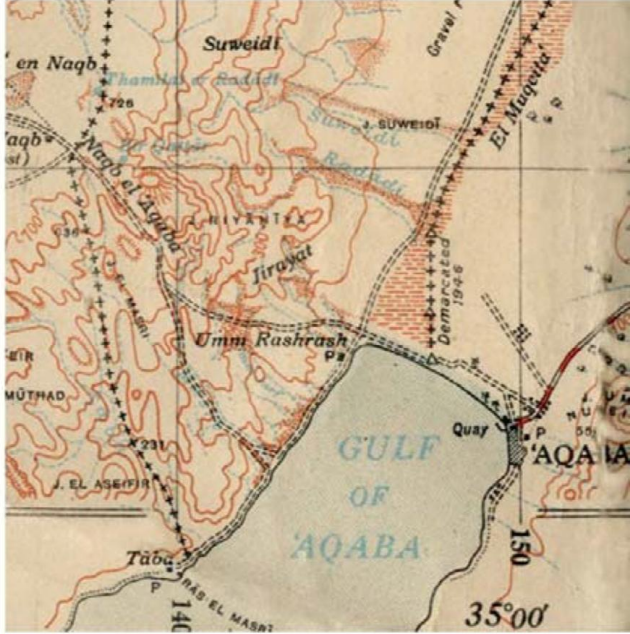
Jordan Express Tourist Transportation...



Une urbanisation récente de part et d'autre de la frontière



Map Including 1946 Demarcation



Palestine and Trans-Jordan

La zone frontière :
non couverte par
Street View



Côté israélien, bretelle d'accès au poste frontière flouté




Une frontière omise ?



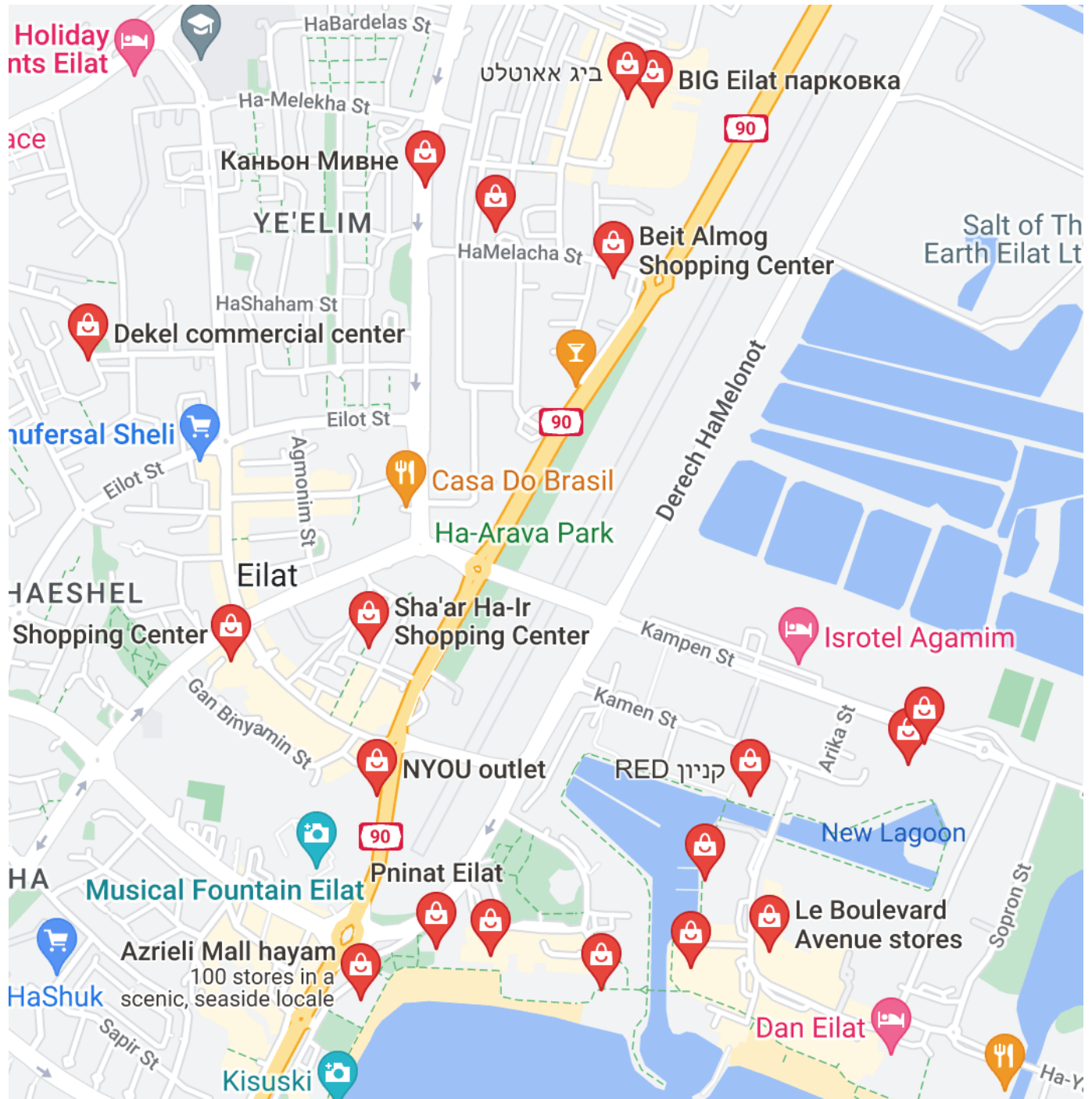




Aqaba, vue d'Eilat









Ice Mall



Site Web

Itinéraire

Enregistrer

4,3 ★★★★★ 30 062 avis Google

Centre commercial à Eilat, Israël

Centre commercial couvert avec une patinoire, des boutiques, des restaurants et des attractions comme un laser game et des manèges.

Adresse : Kampen St 8, Eilat, 88000, Israël

so that you get to fill up your gas tank in the city. As Eilat shopping is exempt from Israel's 17% VAT, fuel prices in the city are much lower than anywhere else in the country.

Une attractivité et une accessibilité qui vont s'accroître d'ici 2030



Au nord d'Eilat, des zones très surveillées

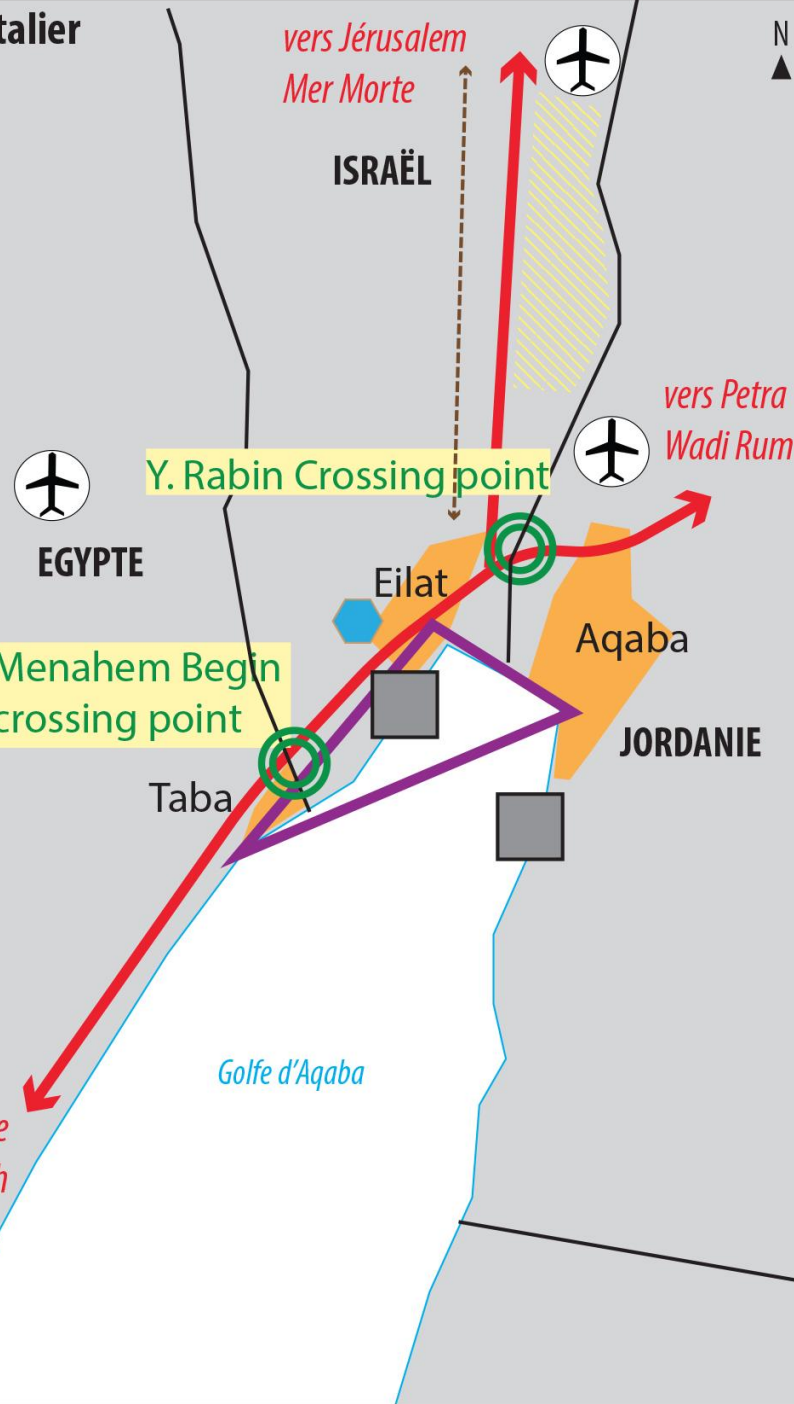


Le golfe d'Aqaba, espace frontalier sous surveillance

- Urbanisation distincte
- Axe de communication vers les grands sites touristiques
- Frontière soumise à un régime de visa souple
- Points de passage frontaliers routiers
- Aéroport
- Triangle balnéaire
- Ports industriels et commerciaux
- Centres commerciaux et de loisirs
- Zone de surveillance militaire
- Future ligne ferroviaire

0 10 km

réalisation : P. Orcier, 2022.



Le sud du Golfe d'Aqaba : détroit de Tiran



Une ligne à grande vitesse entre Egypte et Arabie Saoudite ?

King Salman Bridge

- The proposed bridge will be 10km long and will be the first land link between continents of Africa and Asia.



©Gulf News



Neom, projet saoudien de ville futuriste



The Line

Oxagon



WHERE IS OXAGON?

OXAGON is strategically located in northwest Saudi Arabia and has first-class local, regional and global connectivity – with 13% of world trade passing through via the nearby Suez Canal. Situated on the Red Sea coast – its road, air, high-speed rail, and maritime transport links are second to none.

40% OF THE WORLD
WITHIN 4 HOURS

NORTH CORRIDOR



SOUTH CORRIDOR

EUROPE AND AMERICAS

AFRICA

ASIA



OXAGON

NEOM.com

- https://www.youtube.com/watch?time_continue=6&v=OiyAzP9PotM&feature=emb_logo

Activités thématiques possibles :

- Utopies urbaines d'hier et aujourd'hui (modèles urbains frontaliers, rôle de vitrine)
- Les frontières au Moyen-Orient, fonctionnements différenciés
- Ponts et tunnels transfrontaliers
- Façades maritimes transfrontalières (comparaison avec les ports du fond de l'Adriatique ? IT, SI, HR)